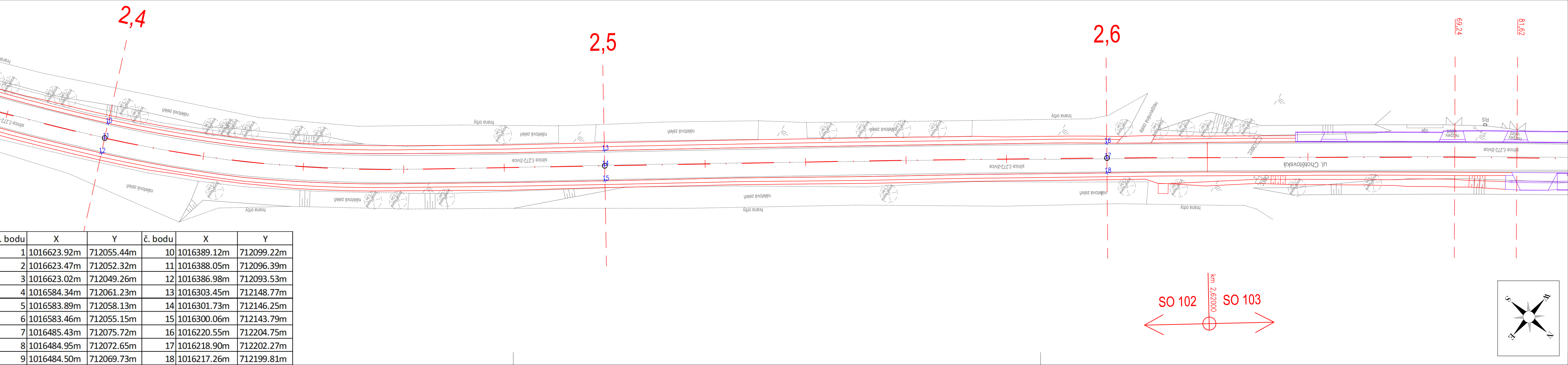
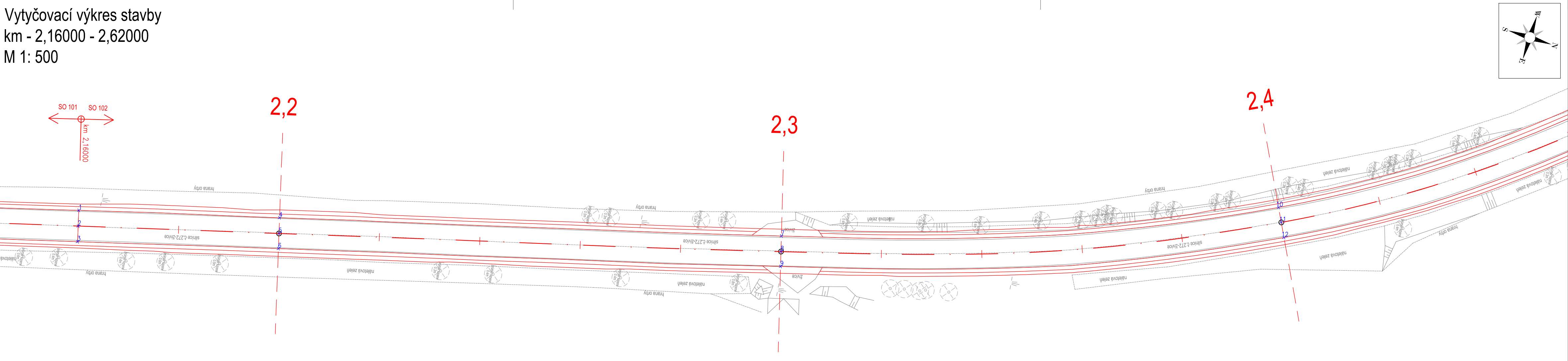




Vytyčovací výkres stavby  
km - 2,16000 - 2,62000  
M 1: 500



01	04/2021	Čistopis	Černý	Fazekas
Č.	Datum	Popis	Vypracoval	Schválil
REVIZE				

Souřadnicový systém S-JTSK, Výškový systém Bpv			
Objednatel:			
		Krajská správa a údržba silnic Středočeského kraje, příspěvková organizace Zborovská 81/11, 150 21 Praha 5	
Navrhl/vypracoval:	Zodpovědný projektant:	Zhotovitel:	
Tereza Nová	Ing. Jan Svoboda	 PRAGOPROJEKT, a.s. K Ryšánce 1668/16, 147 54 Praha 4	
Technická kontrola:	Hlavní inženýr projektu:		
Ing. Pavel Paška	Ing. Karel Fazekas		
Kraj: Středočeský		Čís.sm.obj.:	20-116/K1
Katastrální území: Chotětov, Bezno		Čís.akce:	20016
Akce:		Datum:	03/2021
II/272 Chotětov - Bezno		Formát:	4x A4
		Měřítko:	1:500
		Stupeň:	PDPS
		Číslo kopie:	
Část: SO 102 - Silnice II/272 v km 2,160 - 2,620		Číslo přílohy:	D1.1.2.6
Příloha: Vytyčovací výkres			